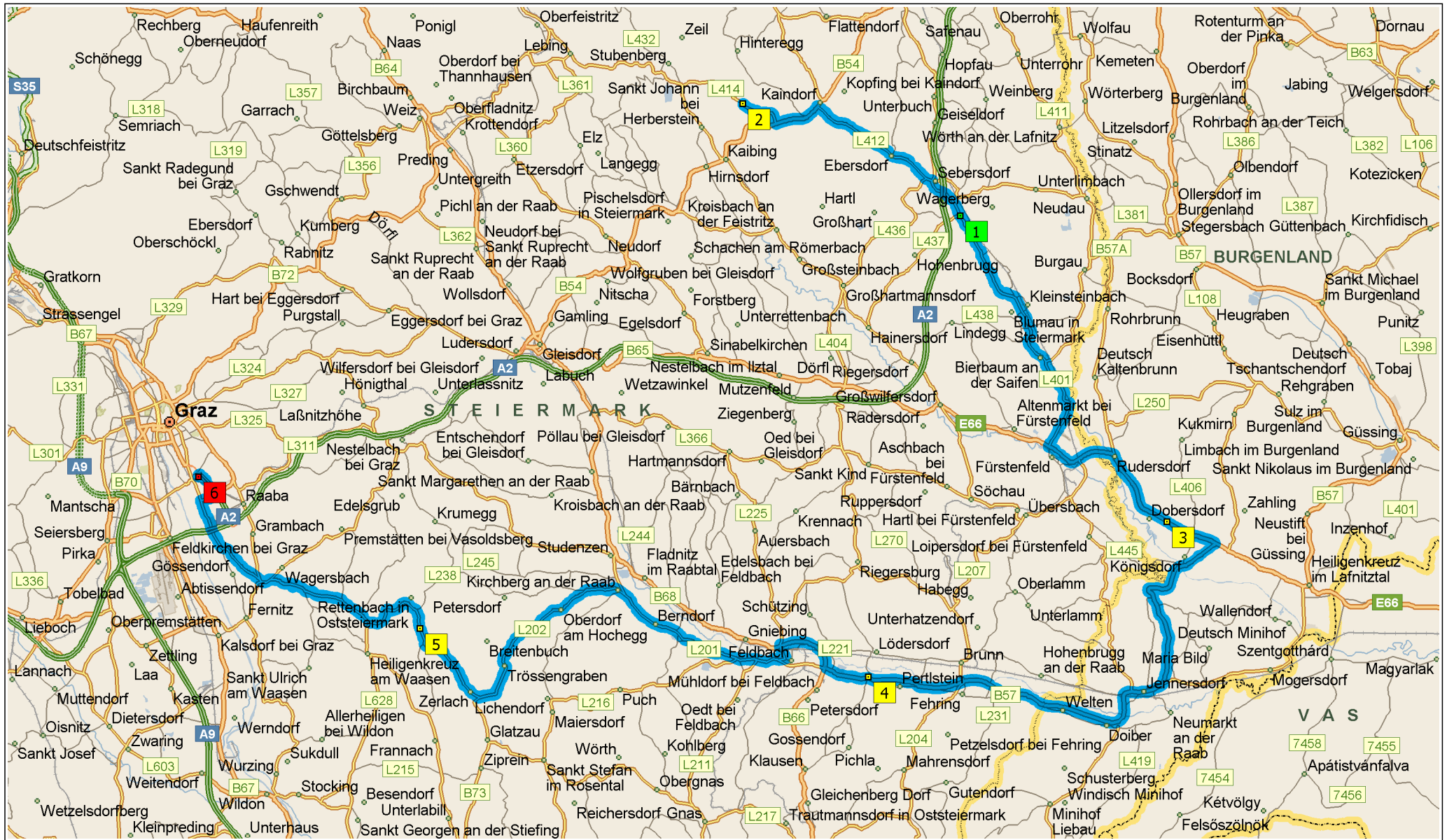
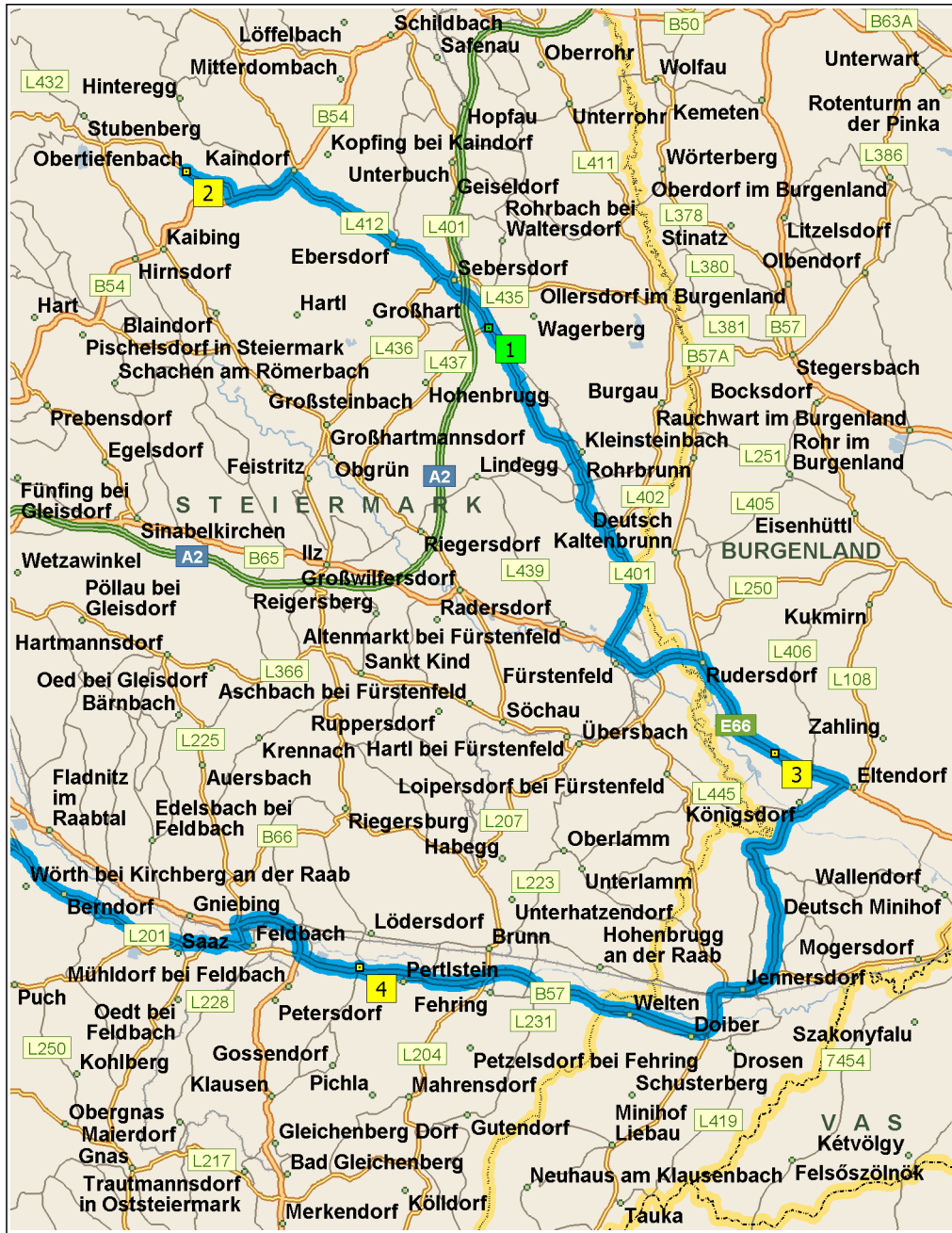


03_Bad Waltersdorf bis Graz City Park_140 km

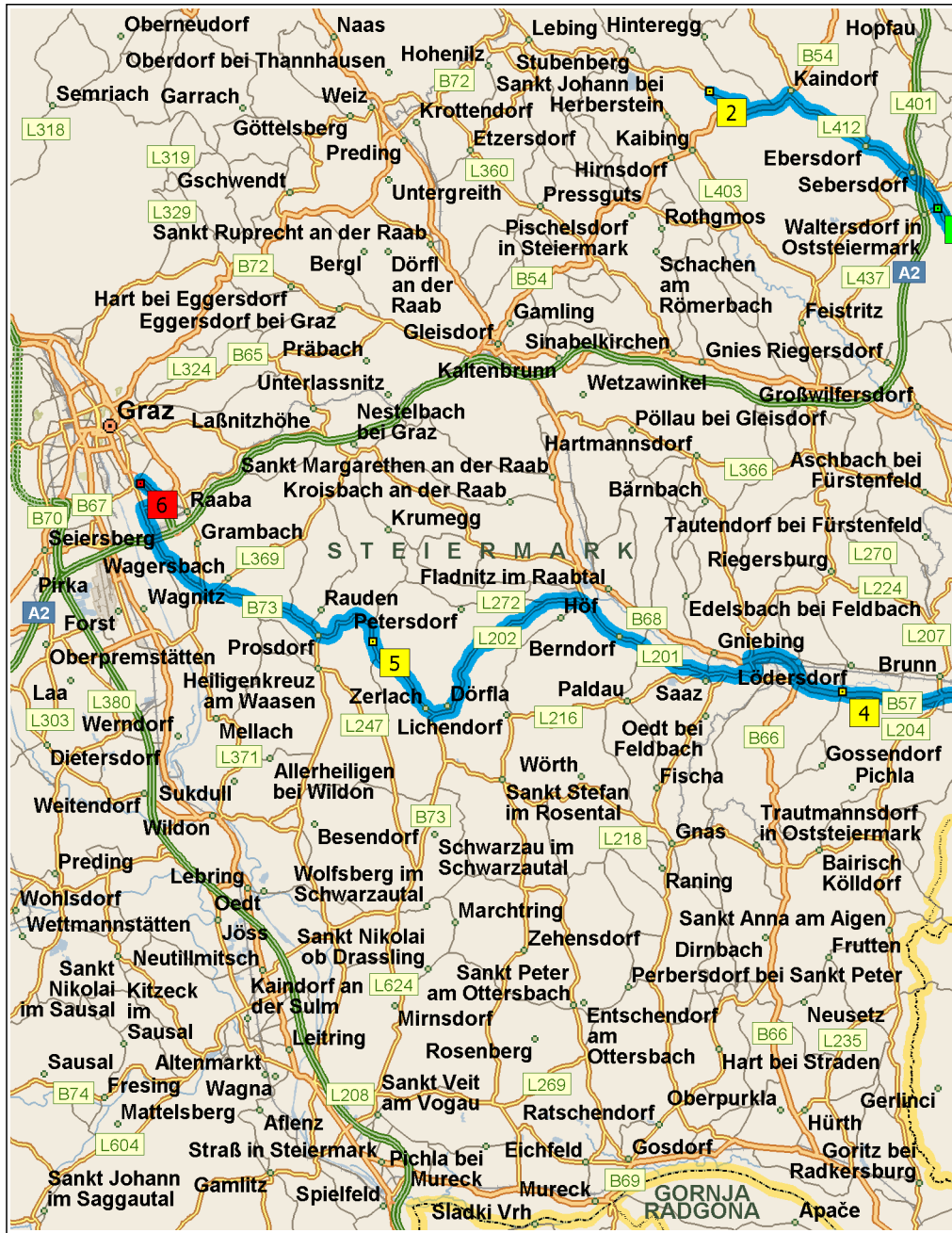
139,8 Kilometer; 2 Stunden, 26 Minuten



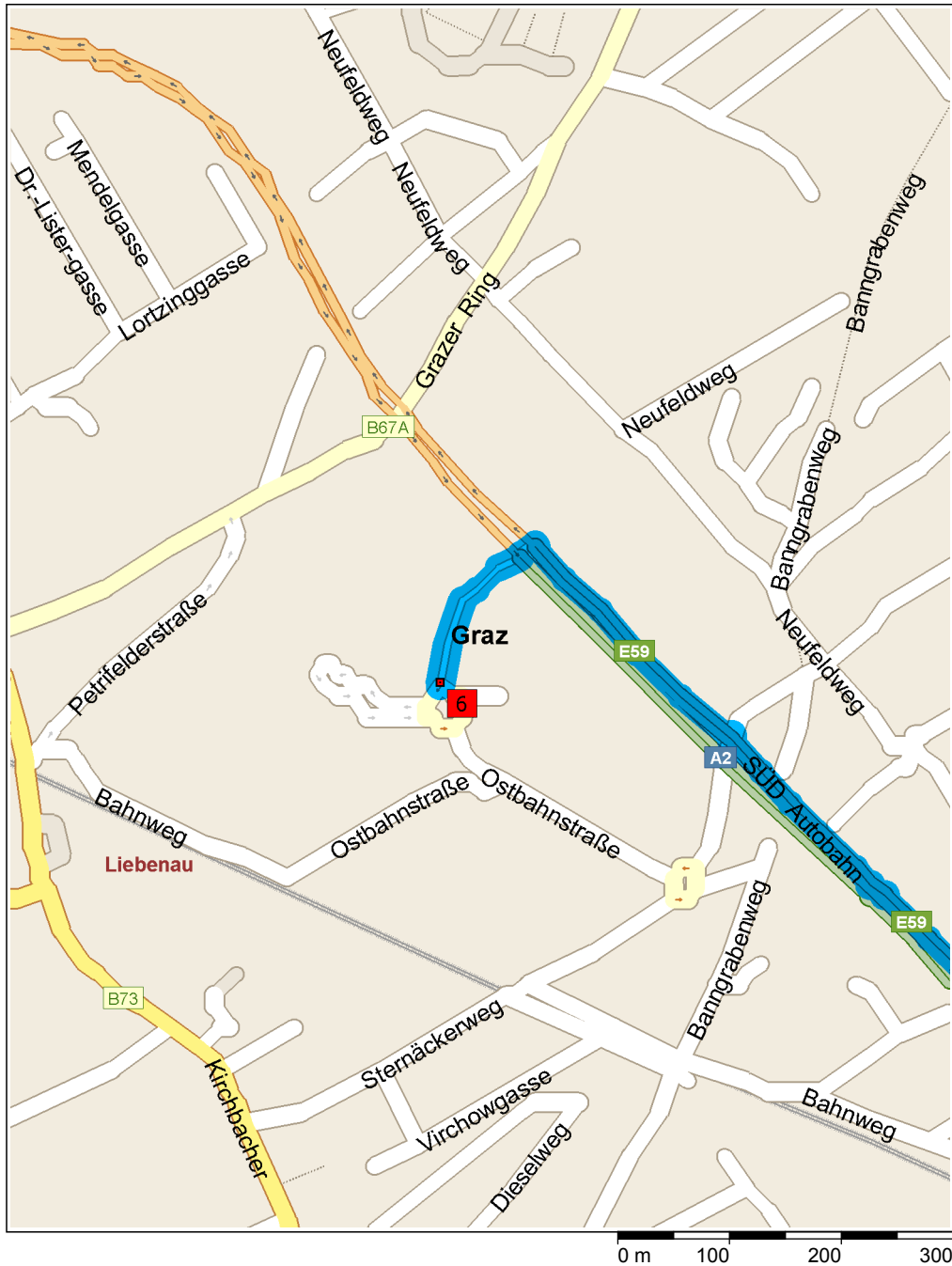
0 km 10 20 30



10:30	0,0 km	1 Abfahrt bei Bad Waltersdorf auf L401 [Bad Waltersdorf] (Nord) Teilstrecke 1,1 km
10:31	1,1 km	Im Kreisverkehr die Ausfahrt ZWEITE in Richtung L401 [Hartberger] Teilstrecke 1,4 km
10:32	2,6 km	Im Kreisverkehr die Ausfahrt DRITTE in Richtung L436 [Sebersdorfer] Teilstrecke 0,4 km
10:33	3,0 km	RECHTS halten (Nordwest) auf L412 [Ebersdorfer] Teilstrecke 7,3 km
10:41	10,3 km	Im Kreisverkehr die Ausfahrt DRITTE in Richtung B54 [Wechsel] Teilstrecke 2,6 km
10:43	12,9 km	Im Kreisverkehr die Ausfahrt ERSTE in Richtung L414 [Tiefenbacher] Teilstrecke 2,4 km
10:46	15,3 km	2 Bei Obertiefenbach, auf L414 [Obertiefenbach] (Ost) bleiben Teilstrecke 2,4 km
10:48	17,7 km	Im Kreisverkehr die Ausfahrt DRITTE in Richtung B54 [Wechsel] Teilstrecke 2,6 km
10:51	20,3 km	Im Kreisverkehr die Ausfahrt ERSTE in Richtung L412 [Ebersdorfer] Teilstrecke 7,4 km
10:59	27,6 km	LINKS halten (Ost) auf L436 [Sebersdorfer] Teilstrecke 0,3 km
10:59	28,0 km	Im Kreisverkehr die Ausfahrt ERSTE in Richtung L401 [Hartberger] Teilstrecke 17,9 km
11:16	45,9 km	Im Kreisverkehr die Ausfahrt DRITTE in Richtung E66 [B65] Teilstrecke 8,9 km
11:27	54,8 km	3 Bei bei Dobersdorf, auf E66 [B65] (Ost) bleiben Teilstrecke 2,9 km
11:29	57,7 km	Weiter RECHTS auf örtliche Straße(n) Teilstrecke 90 m
11:30	57,8 km	RECHTS halten (Südwest) auf B57 [Güssinger] Teilstrecke 10,3 km
11:38	68,1 km	Im Kreisverkehr die Ausfahrt ZWEITE in Richtung B57 [Bundesstraße] Teilstrecke 1,1 km
11:40	69,2 km	Im Kreisverkehr die Ausfahrt ZWEITE in Richtung B57 [Güssinger] Teilstrecke 17,1 km
11:55	86,3 km	RECHTS abbiegen (Nord) auf L242 [Leitersdorf] Teilstrecke 0,1 km



- 11:55 86,4 km **4** Bei bei Leitersdorf im Raabtal, Süd zurück zu L242 [Leitersdorf] Teilstrecke 0,1 km
- 11:56 86,5 km RECHTS abbiegen (West) auf B57 [Güssinger] Teilstrecke 2,4 km
- 11:59 88,9 km Im Kreisverkehr die Ausfahrt ZWEITE in Richtung Auffahrt Teilstrecke 0,1 km Richtung A2 / Graz / Gleisdorf / Ilz / Riegersburg / Bad Gleichenberg / Feldbach-West
- 11:59 89,1 km Weiter RECHTS, um auf Auffahrt zu bleiben> Teilstrecke 30 m Richtung Graz / Gleisdorf / Ilz / Riegersburg / Feldbach West
- 11:59 89,1 km RECHTS halten (Nord) auf B66 [Gleichberger] Teilstrecke 3,1 km
- 12:01 92,2 km Weiter RECHTS auf Auffahrt [Gleichberger] Teilstrecke 0,2 km Richtung Ilz / Gnas / Paldau / Riegersburg / Feldbach
- 12:02 92,3 km LINKS halten (West) auf Auffahrt Teilstrecke 20 m Richtung Feldbach / Gnas / Paldau
- 12:02 92,4 km LINKS halten (Süd) auf örtliche Straße(n) Teilstrecke 90 m
- 12:02 92,5 km Neuer Straßenname: Ab hier Grazer Straße Teilstrecke 0,8 km
- 12:03 93,2 km RECHTS abbiegen (West) auf Gnaserstraße Teilstrecke 0,4 km
- 12:03 93,6 km RECHTS abbiegen (West) auf L201 [Berndorfer] Teilstrecke 9,6 km
- 12:13 103,2 km LINKS halten (West) auf L202 [Kirchberg] Teilstrecke 11,6 km
- 12:25 114,8 km RECHTS abbiegen (Nord) auf B73 [Kirchbach] Teilstrecke 5,3 km
- 12:30 120,1 km **5** Bei bei Unteredelstauden, auf B73 [Edelstauden] (Nord) bleiben Teilstrecke 17,0 km
- 12:53 137,0 km Weiter RECHTS auf örtliche Straße(n) Teilstrecke 70 m
- 12:53 137,1 km RECHTS halten (Ost) auf L321 [Liebenauer Gürtel] Teilstrecke 1,1 km
- 12:54 138,2 km LINKS halten (Nord) auf Auffahrt Teilstrecke 0,3 km
- 12:54 138,4 km *Gebührenpflichtige Straße* Auffahren auf A2 [E59] Teilstrecke 1,3 km
- 12:55 139,7 km LINKS abbiegen (Südwest) auf örtliche Straße(n) Teilstrecke 10 m



- 12:56 139,7 km Weiter GERADEAUS auf Auffahrt Teilstrecke 0,1 km Richtung P+R Liebenau / P+R Stadion/Eishalle / P+R Messe/Stadthalle / P+R Einkaufszentrum
- 12:56 139,8 km 6 Ankunft bei Raaba



- 16:21 43,8 km Neuer Straßenname: Ab hier örtliche Straße(n) Teilstrecke 0,3 km
- 16:21 44,0 km **7** Bei bei Sankt Veit am Vogau, auf örtliche Straße(n) (West) bleiben Teilstrecke 0,8 km
- 16:22 44,8 km Neuer Straßenname: Ab hier B69 [Südsteirische Grenzstraße] Teilstrecke 2,8 km
- 16:25 47,7 km Im Kreisverkehr die Ausfahrt ZWEITE in Richtung B69 [Südsteirische Grenz] Teilstrecke 0,4 km
- 16:26 48,1 km LINKS abbiegen (Ost) auf B69 [Lutterothstraße] Teilstrecke 0,6 km
- 16:27 48,6 km **8** Bei bei Ehrenhausen, auf B69 [Gamlitzerstraße] (Süd) bleiben Teilstrecke 16,8 km
- 16:43 65,5 km **9** Bei bei Maltschach, auf B69 [Südsteirische Grenz] (West) bleiben Teilstrecke 2,2 km
- 16:46 67,7 km LINKS abbiegen (Südwest) auf B69 [Hauptplatz] Teilstrecke 0,1 km
- 16:46 67,8 km RECHTS abbiegen (West) auf B69 [Kirchplatz] Teilstrecke 12,9 km
- 16:58 80,8 km Im Kreisverkehr die Ausfahrt ERSTE in Richtung B76 [Eibiswald] Teilstrecke 3,6 km
- 17:01 84,4 km Im Kreisverkehr die Ausfahrt VIERTE in Richtung B76 [Radlpassstraße] Teilstrecke 0,9 km
- 17:02 85,3 km **10** Bei bei Altenmarkt bei Wies, auf B76 [Radlpassstraße] (Nord) bleiben Teilstrecke 15,7 km
- 17:17 101,0 km Im Kreisverkehr die Ausfahrt ZWEITE in Richtung B76 [Radlpass] Teilstrecke 18,6 km
- 17:34 119,6 km Im Kreisverkehr die Ausfahrt ERSTE in Richtung Hauptstraße Teilstrecke 0,6 km
- 17:35 120,2 km **11** Ankunft Lannach