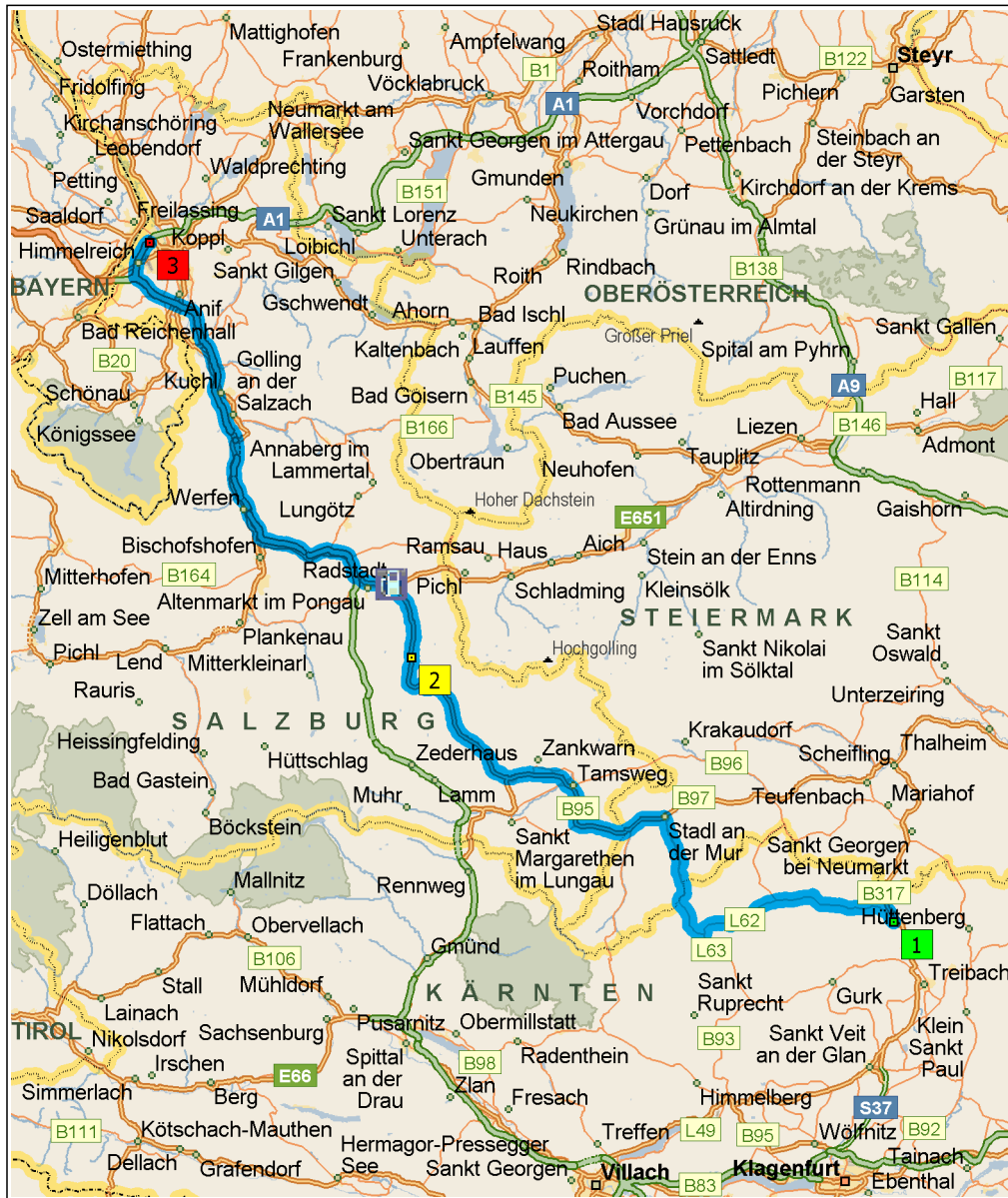


07_Friesach bis Salzburg Europark_194 km

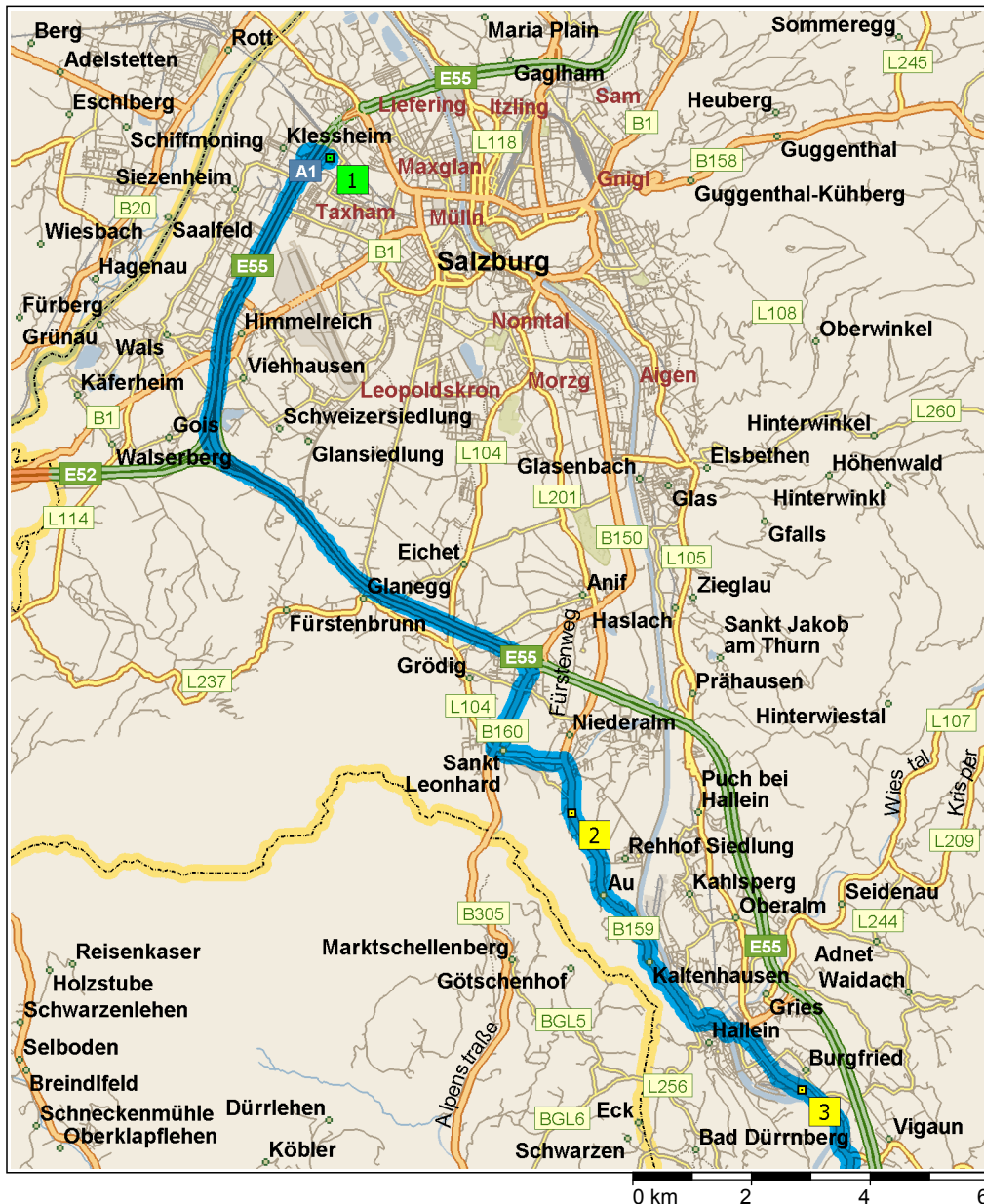
193,5 Kilometer; 2 Stunden, 40 Minuten



09:00	0,0 km	1 Abfahrt Friesach auf L62 [Metnitztal] (Nord) Teilstrecke 0,9 km
09:01	0,9 km	RECHTS abbiegen, um auf L62 [Metnitztal] zu bleiben> Teilstrecke 31,5 km
09:31	32,4 km	RECHTS abbiegen (West) auf L63 [Flattnitzer] Teilstrecke 7,7 km
09:39	40,1 km	Neuer Straßenname: Ab hier L511 [Flattnitzer] Teilstrecke 12,7 km
09:48	52,8 km	LINKS abbiegen (West) auf B97 [Murauer] Teilstrecke 5,7 km
09:54	58,5 km	Weiter GERADEAUS auf B95 [Turracher] Teilstrecke 23,9 km
10:15	82,3 km	Weiter GERADEAUS auf B99 [Katschberg] Teilstrecke 26,3 km
10:38	108,7 km	2 Bei bei Untertauern, auf B99 [Katschberg] (Nord) bleiben Teilstrecke 11,9 km
10:47	120,6 km	LINKS halten (West) auf E651 [B320] Teilstrecke 4,9 km
10:51	125,5 km	Weiter GERADEAUS auf Auffahrt Teilstrecke 0,9 km
10:52	126,3 km	Weiter RECHTS, um auf Auffahrt zu bleiben> Teilstrecke 50 m
10:52	126,4 km	Weiter RECHTS, um auf Auffahrt zu bleiben> Teilstrecke 0,7 km Richtung A10 / Salzburg / Eben
10:53	127,1 km	*Gebührenpflichtige Straße* Auffahren auf A10 [E55] Teilstrecke 61,7 km
11:36	188,8 km	*Gebührenpflichtige Straße* Auffahren auf A1 [E52] Teilstrecke 4,4 km
11:39	193,2 km	Ausfahrt 293, RECHTS halten (Ost) auf Auffahrt [Anschlussstelle Salzburg-Klesheim] Teilstrecke 80 m Richtung Klesheim / Gewerbegebiet / Einkaufszentrum
11:39	193,3 km	Im Kreisverkehr die Ausfahrt ZWEITE in Richtung Europastraße Teilstrecke 0,2 km
11:39	193,5 km	LINKS abbiegen (Nord) auf örtliche Straße(n) Teilstrecke 40 m
11:40	193,5 km	3 Ankunft Europark [Europastraße 1, 5020, Salzburg, Österreich, Tel: +43 662-422087]

08_Salzburg Europark bis St.Johann_66 km

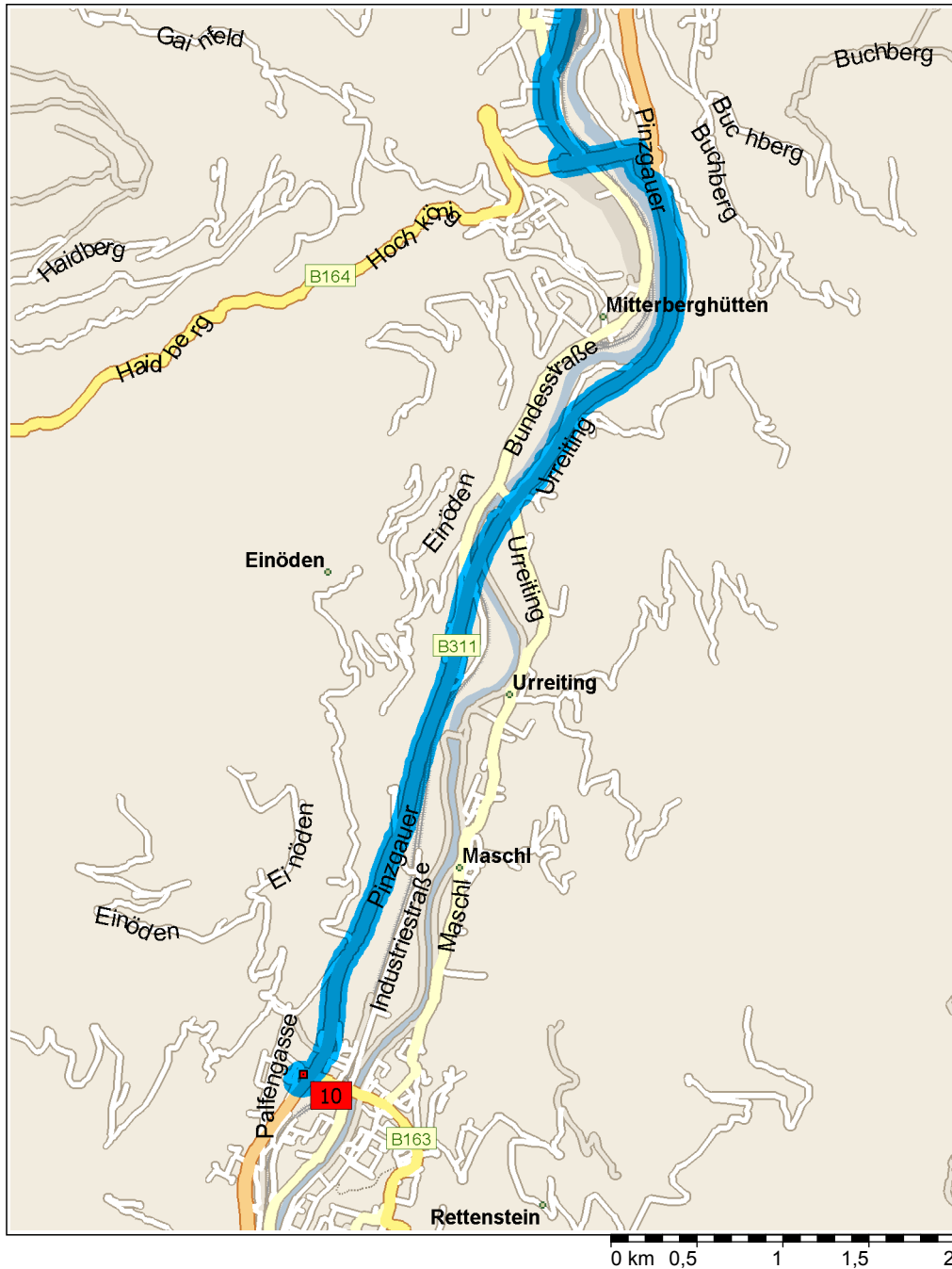
66,0 Kilometer; 1 Stunde, 10 Minuten



15:00	0,0 km	1 Abfahrt Europark [Europastraße 1, 5020, Salzburg, Österreich, Tel: +43 662-422087] auf örtliche Straße(n) (Süd) Teilstrecke 40 m
15:00	0,1 km	RECHTS abbiegen (West) auf Europastraße Teilstrecke 0,1 km
15:00	0,2 km	Im Kreisverkehr die Ausfahrt DRITTE in Richtung örtliche Straße(n) Teilstrecke 0,2 km
15:01	0,3 km	Im Kreisverkehr die Ausfahrt ERSTE in Richtung örtliche Straße(n) Teilstrecke 30 m
15:01	0,4 km	RECHTS halten (West) auf örtliche Straße(n) Teilstrecke 40 m
15:01	0,4 km	Neuer Straßennamen: Ab hier Europastraße Teilstrecke 0,2 km
15:02	0,6 km	Im Kreisverkehr die Ausfahrt ERSTE in Richtung Auffahrt Teilstrecke 0,4 km Richtung A1 / A10 / Villach / München
15:02	0,9 km	*Gebührenpflichtige Straße* Auffahren auf A1 [E55] Teilstrecke 4,3 km
15:05	5,2 km	*Gebührenpflichtige Straße* Weiter RECHTS auf A10 [E55] Teilstrecke 7,2 km Richtung E55 / A10 / Graz / Villach / Salzburg-SÜD
15:11	12,4 km	Ausfahrt 8, weiter RECHTS auf Auffahrt [Anschlussstelle Salzburg SÜD] Teilstrecke 0,1 km Richtung Salzburg-SÜD / Berchtesgaden / Anif-Grödig
15:11	12,5 km	Weiter RECHTS, um auf Auffahrt zu bleiben> Teilstrecke 0,4 km Richtung B160 / Berchtesgaden / Grödig
15:11	12,9 km	Weiter GERADEAUS auf B160 [Alpenstraße] Teilstrecke 1,4 km
15:13	14,3 km	LINKS abbiegen (Ost) auf L104 [Grödiger] Teilstrecke 1,2 km
15:15	15,6 km	RECHTS abbiegen (Süd) auf B159 [Salzachtal] Teilstrecke 0,9 km
15:16	16,5 km	2 Bei bei Rehhof Siedlung, auf B159 [Salzachtal] (Süd) bleiben Teilstrecke 4,5 km
15:22	21,0 km	Im Kreisverkehr die Ausfahrt ZWEITE in Richtung B159 [Mauttorpromenade] Teilstrecke 0,5 km
15:22	21,5 km	LINKS abbiegen (Ost) auf B159 [Salzachtal] Teilstrecke 0,3 km



15:23	21,7 km	Im Kreisverkehr die Ausfahrt ERSTE in Richtung B159 [Salzachtalstraße] Teilstrecke 1,5 km
15:25	23,2 km	3 Bei bei Burgfried, auf B159 [Salzachtalstraße] (Ost) bleiben Teilstrecke 8,1 km
15:35	31,3 km	RECHTS abbiegen (Süd) auf Gaismaierstraße Teilstrecke 10 m
15:35	31,3 km	4 Bei bei Strubau, Nord zurück zu Gaismaierstraße Teilstrecke 10 m
15:35	31,3 km	RECHTS abbiegen (Südost) auf B159 [Bundesstrasse SÜD] Teilstrecke 2,0 km
15:38	33,3 km	RECHTS abbiegen (West) auf Bahnhofstraße Teilstrecke 0,1 km
15:38	33,4 km	LINKS halten (Süd) auf örtliche Straße(n) Teilstrecke 0,2 km
15:39	33,6 km	LINKS halten (Ost) auf Durchlassstraße Teilstrecke 80 m
15:39	33,7 km	Neuer Straßenname: Ab hier örtliche Straße(n) Teilstrecke 0,1 km
15:39	33,8 km	RECHTS halten (Süd) auf B159 [Markt] Teilstrecke 0,3 km
15:40	34,1 km	LINKS abbiegen (Ost) auf B159 [Salzachtal] Teilstrecke 0,2 km
15:40	34,3 km	5 Bei bei Golling an der Salzach, auf B159 [Salzachtal] (Südost) bleiben Teilstrecke 6,0 km
15:45	40,3 km	6 Bei bei Torren, auf B159 [Salzachtal] (Süd) bleiben Teilstrecke 1,9 km
15:46	42,3 km	Im Kreisverkehr die Ausfahrt ERSTE in Richtung B159 [Pass-Lueg-straße] Teilstrecke 80 m Richtung Tenneck Werfen
15:47	42,3 km	7 Bei bei Wimm, auf B159 [Pass-Lueg-straße] (Süd) bleiben Teilstrecke 7,0 km
15:53	49,3 km	8 Bei bei Werfen, auf B159 [Salzachtal] (Süd) bleiben Teilstrecke 5,4 km
15:58	54,7 km	9 Bei bei Pfarrwerfen, auf B159 [Salzachtal] (Süd) bleiben Teilstrecke 2,6 km
16:01	57,3 km	Im Kreisverkehr die Ausfahrt ZWEITE in Richtung B159 [Josef-Leitgeb-straße] Teilstrecke 1,3 km
16:03	58,5 km	Im Kreisverkehr die Ausfahrt ZWEITE in Richtung B159 [Gasteiner Straße] Teilstrecke 0,6 km
16:04	59,1 km	Im Kreisverkehr die Ausfahrt ERSTE in Richtung Auffahrt Teilstrecke 0,2 km



- | | | |
|-------|---------|--|
| 16:04 | 59,3 km | LINKS abbiegen (Ost) auf B164 [Hochkönig] Teilstrecke 0,5 km |
| 16:05 | 59,7 km | RECHTS abbiegen (Süd) auf Auffahrt Teilstrecke 0,3 km
Richtung B311 / Innsbruck St. Johann / Zell am See Gasteinertal |
| 16:05 | 60,0 km | RECHTS halten (Süd) auf B311 [Pinzgauer] Teilstrecke 5,8 km |
| 16:10 | 65,9 km | RECHTS halten (West) auf Auffahrt Teilstrecke 0,1 km Richtung
B163 / Kleinarl Wagrain / St. Johann-Nord |
| 16:10 | 66,0 km | 10 Ankunft bei Sankt Johann im Pongau |