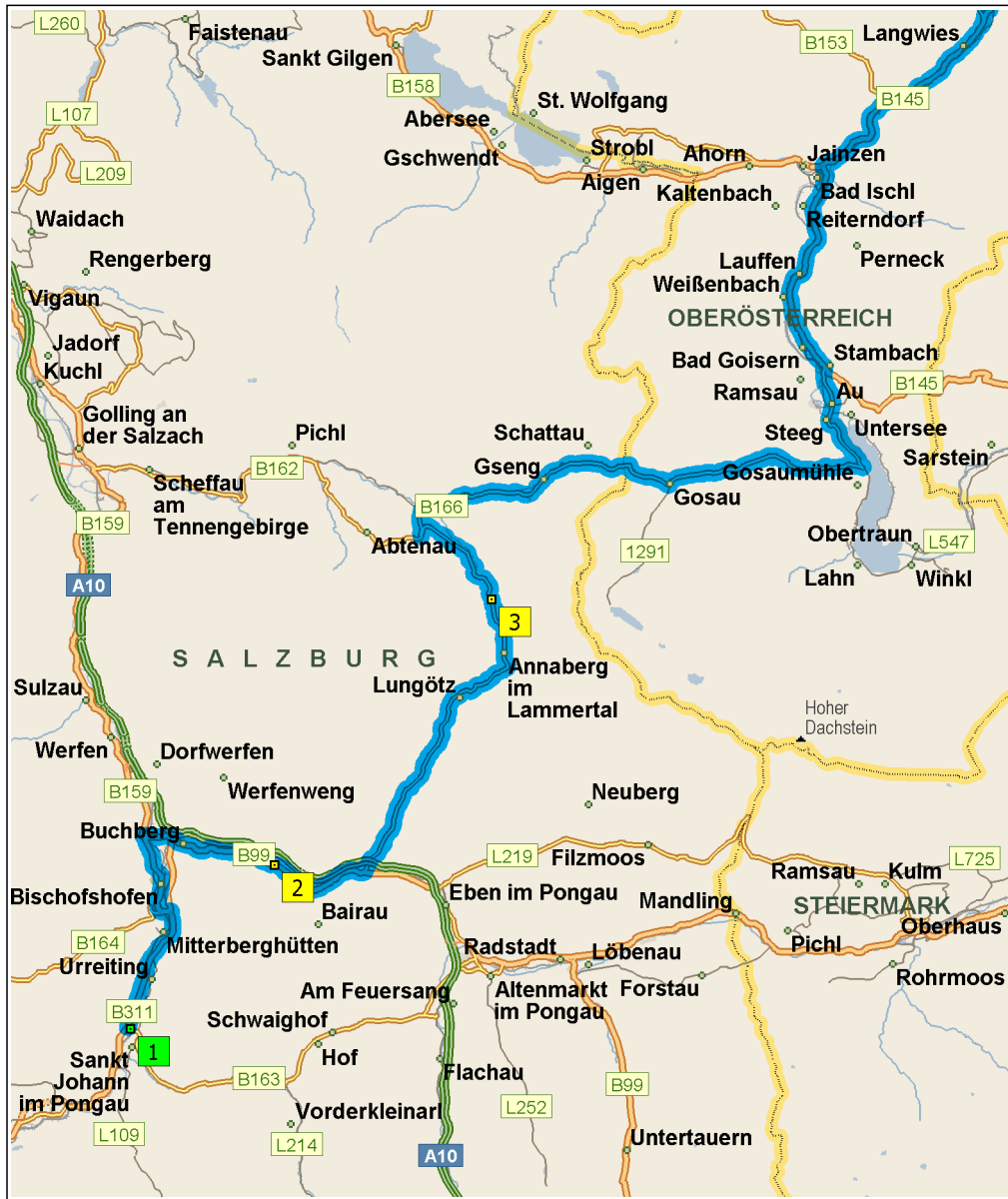
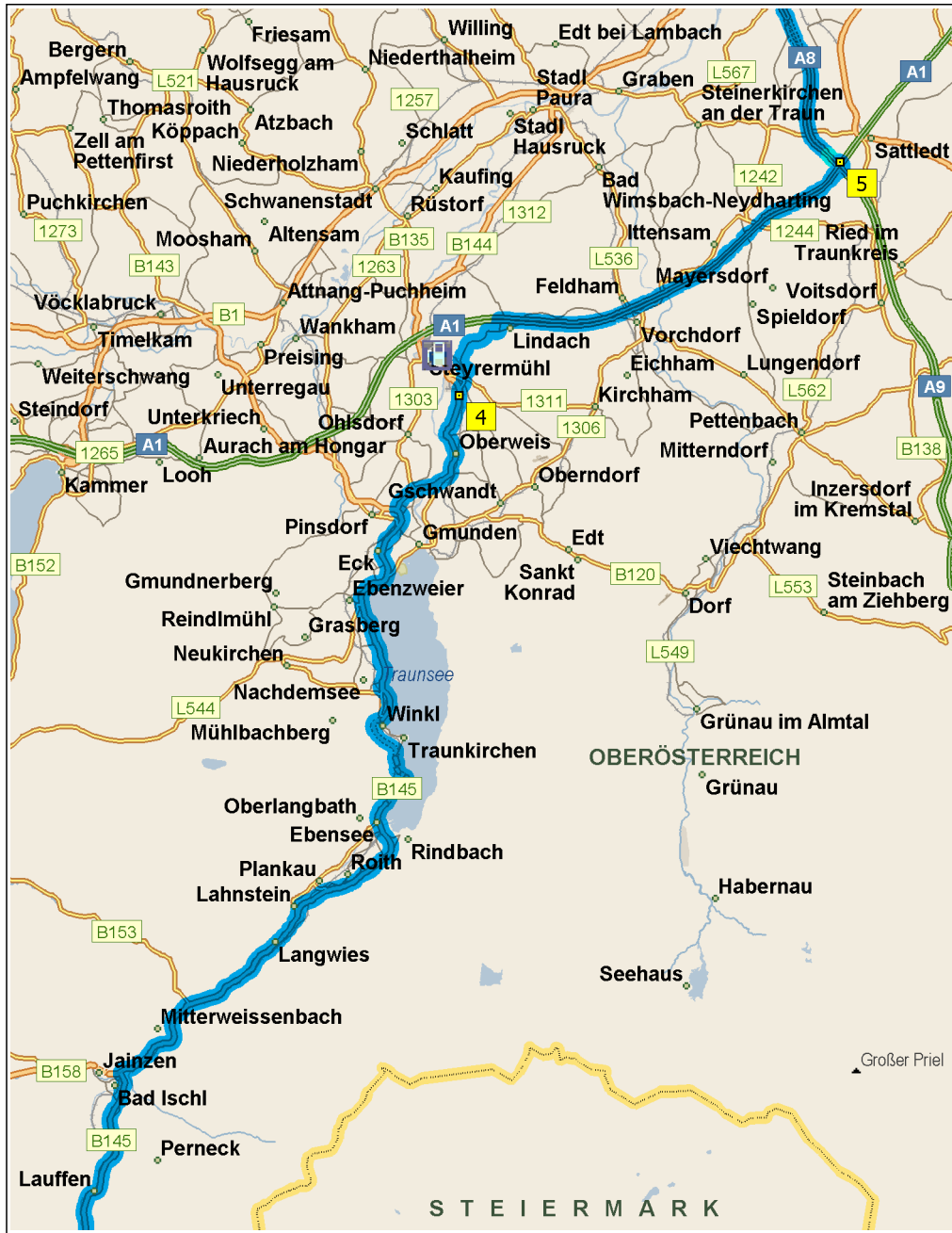


09_St.Johann im Pongau bis maxCenter Wels_160 km

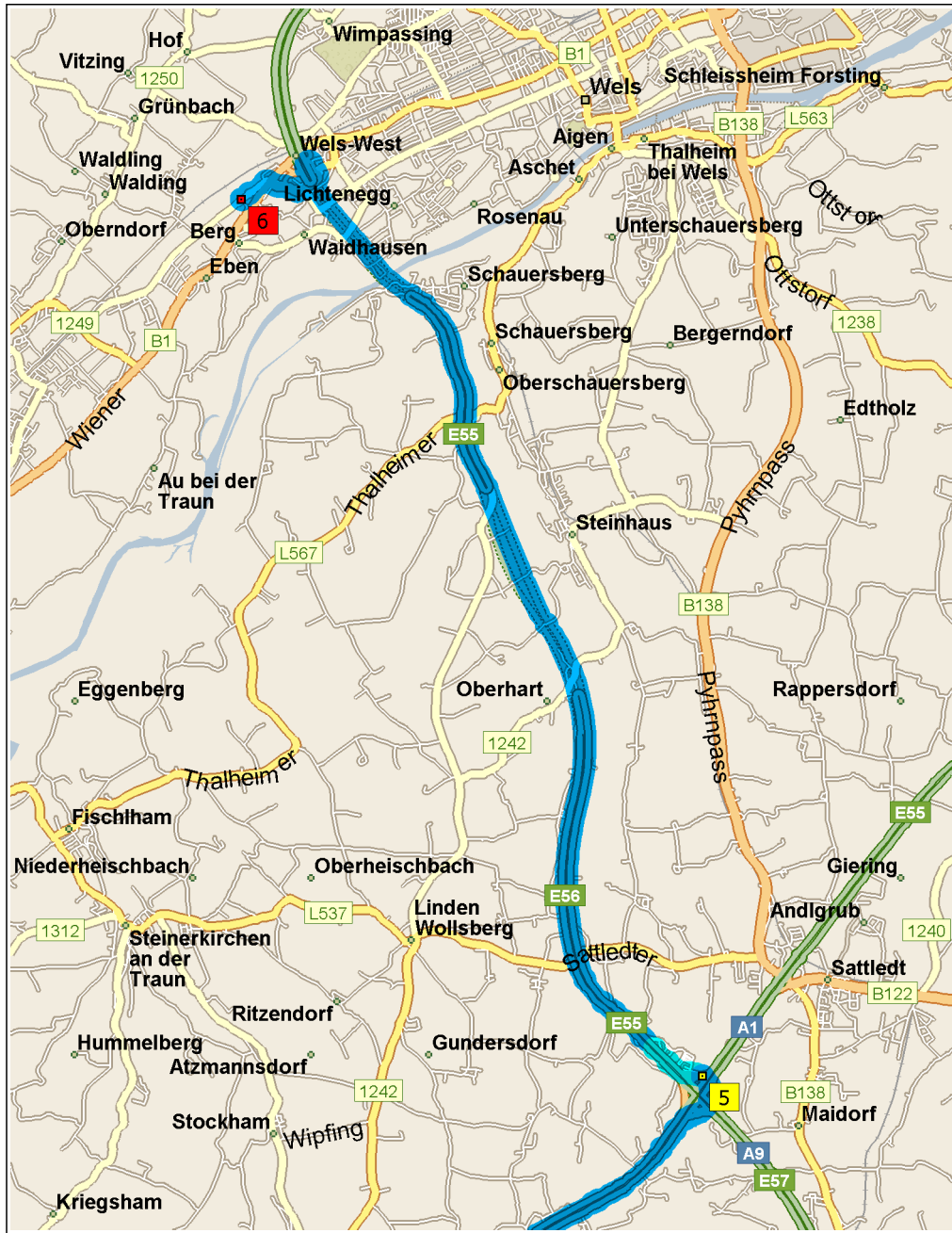
159,2 Kilometer; 3 Stunden, 27 Minuten



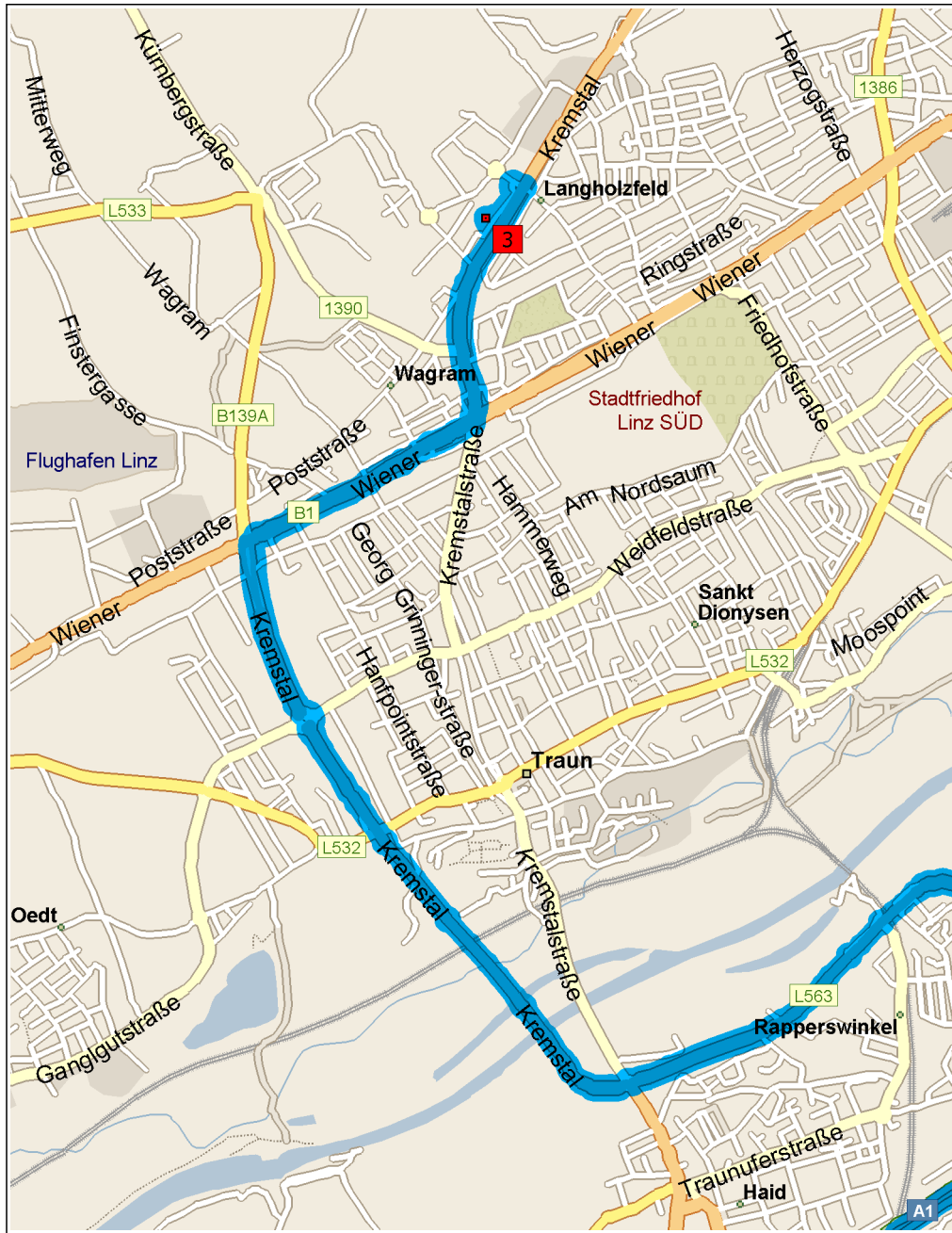
- 08:30 0,0 km **1** Abfahrt bei Sankt Johann im Pongau auf B163 [Salzburger Straße] (West) Teilstrecke 0,1 km
- 08:30 0,1 km RECHTS abbiegen (Nord) auf Auffahrt Teilstrecke 0,2 km Richtung B311 / Villach Salzburg / Bischofshofen
- 08:30 0,3 km RECHTS halten (Nord) auf B311 [Bundesstraße] Teilstrecke 5,6 km
- 08:34 6,0 km Weiter RECHTS auf Auffahrt Teilstrecke 0,3 km
- 08:34 6,3 km Weiter GERADEAUS auf B164 [Hochkönig] Teilstrecke 0,5 km Richtung B164 / B159 / Mühlbach am HKG. / Bischofshofen
- 08:35 6,8 km RECHTS abbiegen (Nord) auf Auffahrt Teilstrecke 0,1 km
- 08:35 6,9 km Im Kreisverkehr die Ausfahrt DRITTE in Richtung B159 [Gasteiner Straße] Teilstrecke 0,6 km
- 08:36 7,5 km Im Kreisverkehr die Ausfahrt ZWEITE in Richtung B159 [Molkereistraße] Teilstrecke 1,2 km
- 08:38 8,7 km Im Kreisverkehr die Ausfahrt ZWEITE in Richtung B159 [Salzachtal] Teilstrecke 2,0 km
- 08:41 10,8 km RECHTS abbiegen (Nordost) auf B99 [Katschberg] Teilstrecke 6,7 km
- 08:47 17,5 km **2** Bei bei Hüttau, auf B99 [Katschberg] (Ost) bleiben Teilstrecke 5,1 km
- 08:52 22,6 km LINKS abbiegen (Nord) auf B166 [Lammertalstraße] Teilstrecke 16,2 km
- 09:09 38,8 km **3** Bei bei Salfelden, auf B166 [Annaberg] (Nord) bleiben Teilstrecke 5,8 km
- 09:14 44,6 km RECHTS abbiegen (Nord) auf B166 [Pass Gschütt] Teilstrecke 29,6 km
- 09:41 74,1 km Weiter LINKS auf Auffahrt Teilstrecke 20 m
- 09:41 74,1 km Weiter RECHTS, um auf Auffahrt zu bleiben> Teilstrecke 0,3 km
- 09:41 74,4 km Weiter GERADEAUS auf B145 [Salzkammergut] Teilstrecke 1,0 km
- 09:42 75,4 km Im Kreisverkehr die Ausfahrt ZWEITE in Richtung B145 [Goisern] Teilstrecke 9,5 km



| | | |
|-------|----------|---|
| 09:51 | 84,9 km | RECHTS halten (Nord) auf Auffahrt Teilstrecke 0,2 km Richtung Gmunden / Ebensee |
| 09:52 | 85,0 km | RECHTS halten (Ost) auf B145 [Salzkammergut] Teilstrecke 33,4 km |
| 10:22 | 118,4 km | RECHTS halten (Nord) auf örtliche Straße(n) Teilstrecke 0,1 km |
| 10:22 | 118,5 km | Neuer Straßenname: Ab hier B120 [An der Westumfahrung] Teilstrecke 2,3 km |
| 10:24 | 120,9 km | Im Kreisverkehr die Ausfahrt ZWEITE in Richtung B144 [Gmundener] Teilstrecke 4,3 km |
| 10:29 | 125,2 km | 4 Bei bei Laakirchen, auf B144 [Gmundener] (Nord) bleiben Teilstrecke 0,2 km |
| 10:29 | 125,4 km | RECHTS abbiegen (Ost) auf 1308 [Gmundner Straße] Teilstrecke 0,6 km |
| 10:30 | 126,0 km | Weiter GERADEAUS auf 1309 [Gmundner Straße] Teilstrecke 90 m |
| 10:31 | 126,0 km | RECHTS abbiegen, um auf 1309 [Gmundner Straße] zu bleiben> Teilstrecke 40 m |
| 10:31 | 126,1 km | Weiter GERADEAUS auf 1309 [Lindacher Bezirksstraße] Teilstrecke 0,5 km |
| 10:32 | 126,6 km | Weiter GERADEAUS auf 1309 [Lindacher Straße] Teilstrecke 2,8 km |
| 10:35 | 129,3 km | LINKS abbiegen (Nord) auf örtliche Straße(n) Teilstrecke 0,3 km |
| 10:36 | 129,7 km | LINKS abbiegen (Nord) auf Auffahrt Teilstrecke 0,1 km Richtung A1 / Wien Linz |
| 10:36 | 129,8 km | Weiter RECHTS, um auf Auffahrt zu bleiben> Teilstrecke 0,1 km |
| 10:36 | 129,9 km | *Gebührenpflichtige Straße* Auffahren auf A1 [E55] Teilstrecke 15,9 km |
| 10:46 | 145,8 km | *Gebührenpflichtige Straße* Weiter RECHTS auf Auffahrt Teilstrecke 0,3 km Richtung B138 / A8 / A9 / Sattledt / Passau Wels / Graz Kirchdorf |
| 10:46 | 146,1 km | *Gebührenpflichtige Straße* Weiter RECHTS, um auf Auffahrt zu bleiben> Teilstrecke 0,2 km Richtung A8 / A9 / Passau / Wels / Raststation / Graz / Kirchdorf |
| 10:46 | 146,2 km | *Gebührenpflichtige Straße* Weiter LINKS, um auf Auffahrt zu bleiben> Teilstrecke 0,6 km Richtung A8 / Passau / Wels / Raststation |



- 10:47 146,8 km 5 Ankunft bei Maidorf
- 11:47 146,8 km *Gebührenpflichtige Straße* Abfahrt bei Maidorf auf Auffahrt (West) Teilstrecke 0,6 km
- 11:47 147,4 km *Gebührenpflichtige Straße* Von Auffahrt (LINKS) auf A8 [E55] fahren> Teilstrecke 10,4 km Richtung A8 / Passau / Wels-West
- 11:54 157,9 km Ausfahrt 11, weiter RECHTS auf Auffahrt [Anschlussstelle Wels-West] Teilstrecke 0,1 km Richtung B1 / Wels / Wels-West / Lambach
- 11:54 158,0 km Weiter RECHTS, um auf Auffahrt zu bleiben> Teilstrecke 0,1 km Richtung Lambach
- 11:54 158,1 km Im Kreisverkehr die Ausfahrt ZWEITE in Richtung Westring Teilstrecke 0,7 km
- 11:55 158,8 km Neuer Straßenname: Ab hier Gunkirkhener Straße Teilstrecke 0,4 km
- 11:57 159,2 km 6 Ankunft bei Berg



0 km 0,5 1 1,5

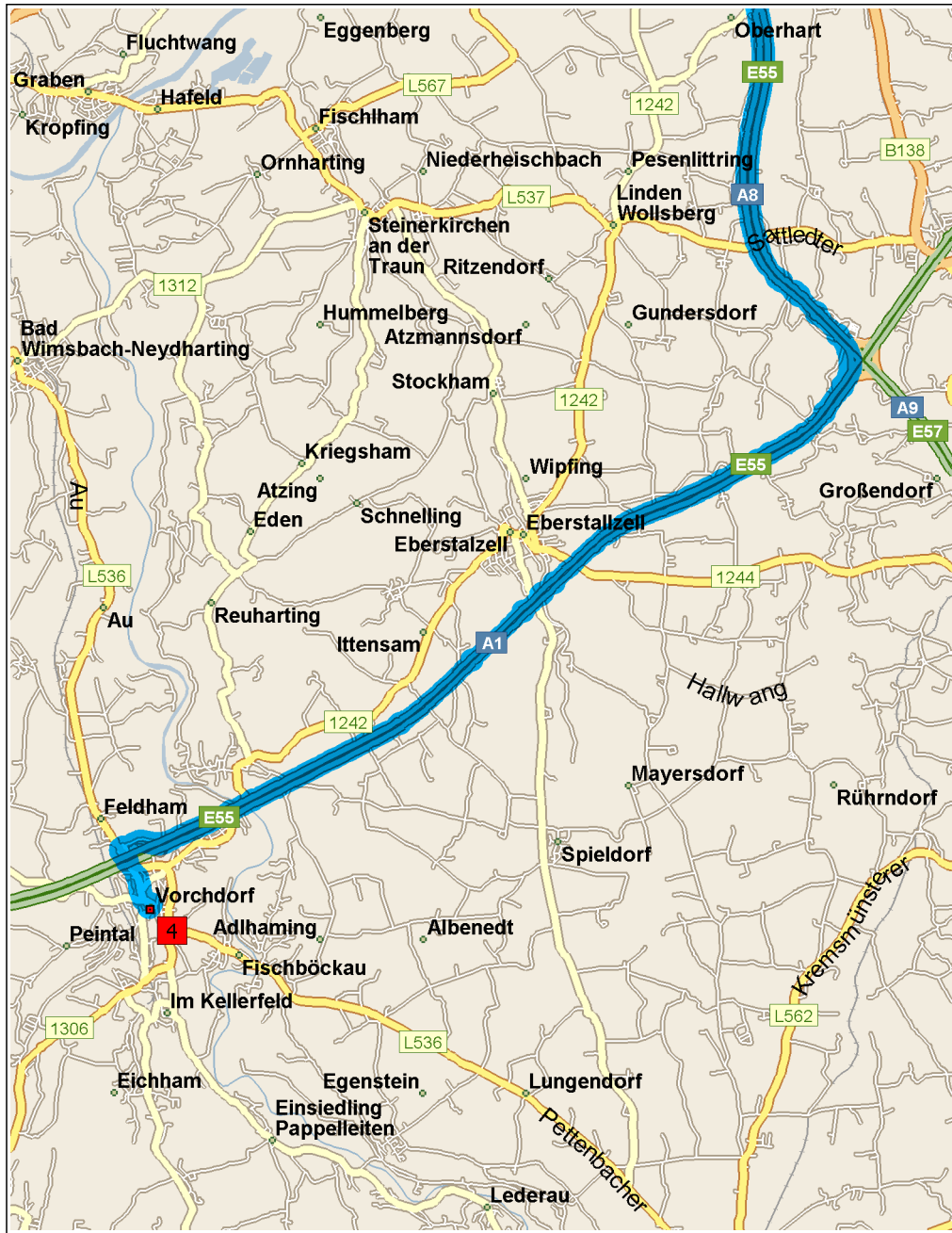
- 14:49 32,0 km Im Kreisverkehr die Ausfahrt ZWEITE in Richtung B139 [Kremstal] Teilstrecke 2,8 km
- 14:52 34,8 km Weiter RECHTS auf Auffahrt Teilstrecke 0,3 km
- 14:52 35,0 km Weiter RECHTS, um auf Auffahrt zu bleiben> Teilstrecke 60 m
- 14:52 35,1 km RECHTS halten (Ost) auf B1 [Wiener] Teilstrecke 1,1 km
- 14:53 36,2 km LINKS abbiegen (Nord) auf B139 [Kremstal] Teilstrecke 1,1 km
- 14:55 37,3 km LINKS abbiegen (Nordwest) auf Pluskaufstraße Teilstrecke 50 m
- 14:55 37,3 km LINKS abbiegen (Süd) auf örtliche Straße(n) Teilstrecke 0,2 km
- 14:56 37,6 km RECHTS abbiegen (Nord) auf örtliche Straße(n) Teilstrecke 30 m
- 14:56 37,6 km **3** Ankunft Plus City [Pluskaufstraße 7, 4061, Pasching, Österreich, Tel: +43 7229-51355]

11_Pasching Plus City bis Vorchdorf_48 km

48,1 Kilometer; 43 Minuten



- 17:30 0,0 km **1** Abfahrt Plus City [Pluskaufstraße 7, 4061, Pasching, Österreich, Tel: +43 7229-51355] auf örtliche Straße(n) (Süd) Teilstrecke 30 m
- 17:30 0,1 km RECHTS abbiegen (Südwest) auf örtliche Straße(n) Teilstrecke 0,2 km
- 17:30 0,2 km LINKS abbiegen (Südost) auf Randstraße und anschließend sofort RECHTS abbiegen (Süd) auf B139 [Kremstal] Teilstrecke 0,8 km
- 17:32 1,0 km RECHTS abbiegen (West) auf B1 [Wiener] Teilstrecke 7,3 km
- 17:41 8,2 km **2** Bei bei Holzleiten, auf B1 [Linzer Straße] (West) bleiben Teilstrecke 5,1 km
- 17:47 13,4 km Weiter RECHTS auf Auffahrt Teilstrecke 0,5 km Richtung A25 / Passau / Wels-West / Wels-Nord / ÖBB-Terminal
- 17:48 13,8 km *Gebührenpflichtige Straße* Auffahren auf A25 [E552] Teilstrecke 6,0 km
- 17:52 19,9 km *Gebührenpflichtige Straße* Von Knoten Wels (RECHTS) auf A8 [E55] fahren> Teilstrecke 4,1 km Richtung A8 / E56 / A9 / A1 / Graz / Salzburg / Wels-West
- 17:54 24,0 km Ausfahrt 11, weiter RECHTS auf Auffahrt [Anschlussstelle Wels-West] Teilstrecke 0,3 km Richtung B1 / Wels-West / Lambach
- 17:55 24,3 km Weiter GERADEAUS auf B1 [Salzburger Straße] Teilstrecke 0,3 km
- 17:55 24,6 km RECHTS abbiegen (Nordwest) auf Gunskirchener Straße Teilstrecke 0,1 km
- 17:56 24,7 km **3** Bei bei Trausenegg, Ost zurück zu Gunskirchener Straße Teilstrecke 0,1 km
- 17:56 24,8 km LINKS abbiegen (Nordost) auf B1 [Salzburger Straße] Teilstrecke 0,2 km
- 17:57 25,0 km Weiter RECHTS auf Auffahrt Teilstrecke 0,3 km Richtung A8 / Graz Salzburg
- 17:57 25,4 km *Gebührenpflichtige Straße* Auffahren auf A8 [E55] Teilstrecke 10,6 km



- 18:04 36,0 km *Gebührenpflichtige Straße* Von Auffahrt (RECHTS) auf A1 [E55] fahren> Teilstrecke 10,6 km Richtung A1 / Salzburg / Vorchdorf
- 18:11 46,6 km Ausfahrt 207, weiter RECHTS auf Auffahrt [Anschlussstelle Vorchdorf] Teilstrecke 0,4 km Richtung Vorchdorf
- 18:11 47,0 km Weiter GERADEAUS auf Auffahrt Teilstrecke 0,1 km
- 18:11 47,1 km Im Kreisverkehr die Ausfahrt VIERTE in Richtung L536 [Pettenbacher] Teilstrecke 0,3 km
- 18:11 47,4 km Weiter RECHTS auf Lambacherstraße Teilstrecke 0,6 km
- 18:13 48,0 km RECHTS abbiegen (Südwest) auf Schlossplatz Teilstrecke 0,1 km
- 18:13 48,1 km 4 Ankunft Vorchdorf