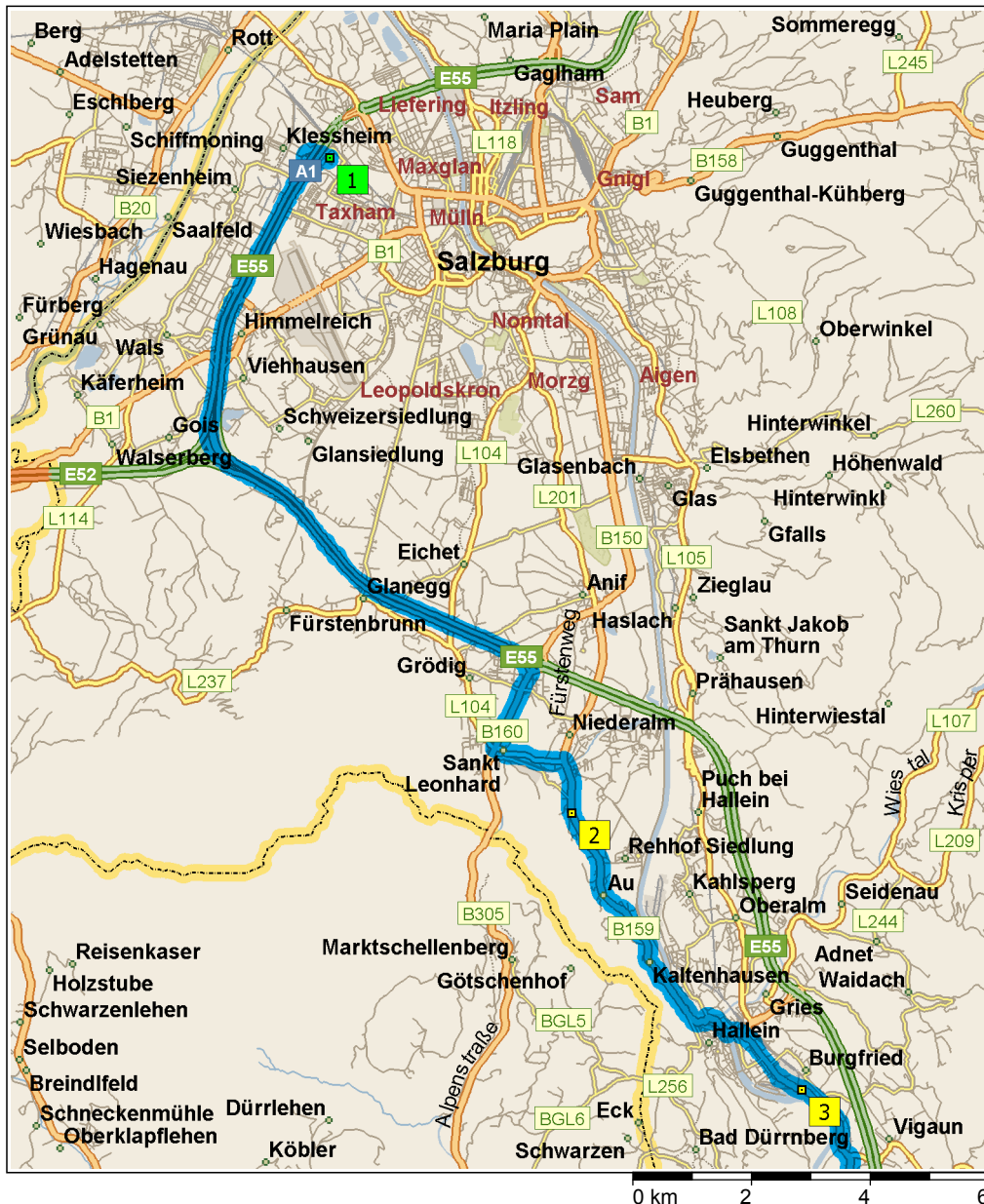
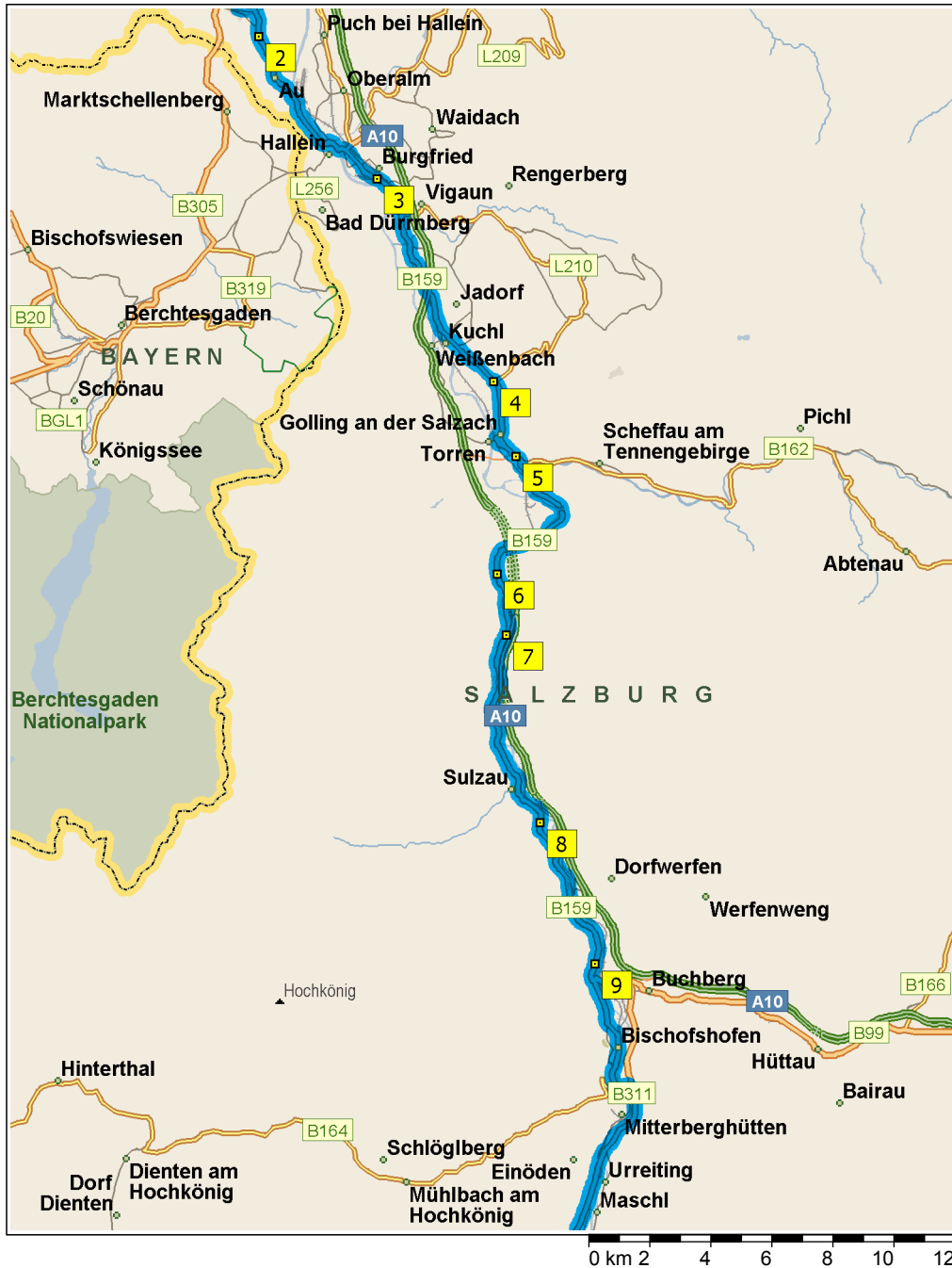


08_Salzburg Europark bis St.Johann_66 km

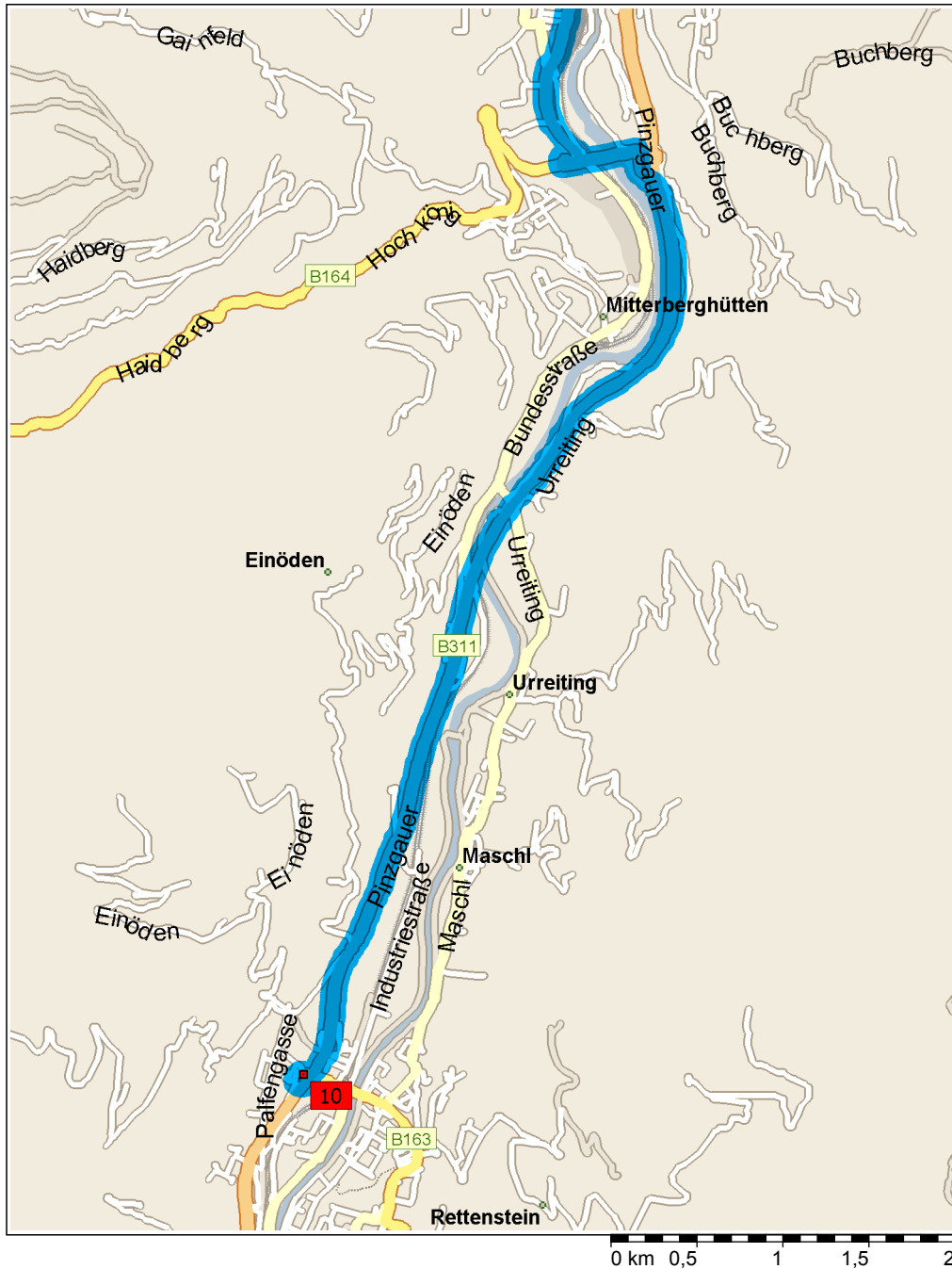
66,0 Kilometer; 1 Stunde, 10 Minuten



- | | | |
|-------|---------|--|
| 15:00 | 0,0 km | 1 Abfahrt Europark [Europastraße 1, 5020, Salzburg, Österreich, Tel: +43 662-422087] auf örtliche Straße(n) (Süd) Teilstrecke 40 m |
| 15:00 | 0,1 km | RECHTS abbiegen (West) auf Europastraße Teilstrecke 0,1 km |
| 15:00 | 0,2 km | Im Kreisverkehr die Ausfahrt DRITTE in Richtung örtliche Straße(n) Teilstrecke 0,2 km |
| 15:01 | 0,3 km | Im Kreisverkehr die Ausfahrt ERSTE in Richtung örtliche Straße(n) Teilstrecke 30 m |
| 15:01 | 0,4 km | RECHTS halten (West) auf örtliche Straße(n) Teilstrecke 40 m |
| 15:01 | 0,4 km | Neuer Straßennamen: Ab hier Europastraße Teilstrecke 0,2 km |
| 15:02 | 0,6 km | Im Kreisverkehr die Ausfahrt ERSTE in Richtung Auffahrt Teilstrecke 0,4 km Richtung A1 / A10 / Villach / München |
| 15:02 | 0,9 km | *Gebührenpflichtige Straße* Auffahren auf A1 [E55] Teilstrecke 4,3 km |
| 15:05 | 5,2 km | *Gebührenpflichtige Straße* Weiter RECHTS auf A10 [E55] Teilstrecke 7,2 km Richtung E55 / A10 / Graz / Villach / Salzburg-SÜD |
| 15:11 | 12,4 km | Ausfahrt 8, weiter RECHTS auf Auffahrt [Anschlussstelle Salzburg SÜD] Teilstrecke 0,1 km Richtung Salzburg-SÜD / Berchtesgaden / Anif-Grödig |
| 15:11 | 12,5 km | Weiter RECHTS, um auf Auffahrt zu bleiben> Teilstrecke 0,4 km Richtung B160 / Berchtesgaden / Grödig |
| 15:11 | 12,9 km | Weiter GERADEAUS auf B160 [Alpenstraße] Teilstrecke 1,4 km |
| 15:13 | 14,3 km | LINKS abbiegen (Ost) auf L104 [Grödiger] Teilstrecke 1,2 km |
| 15:15 | 15,6 km | RECHTS abbiegen (Süd) auf B159 [Salzachtal] Teilstrecke 0,9 km |
| 15:16 | 16,5 km | 2 Bei bei Rehhof Siedlung, auf B159 [Salzachtal] (Süd) bleiben Teilstrecke 4,5 km |
| 15:22 | 21,0 km | Im Kreisverkehr die Ausfahrt ZWEITE in Richtung B159 [Mauttorpromenade] Teilstrecke 0,5 km |
| 15:22 | 21,5 km | LINKS abbiegen (Ost) auf B159 [Salzachtal] Teilstrecke 0,3 km |



- 15:23 21,7 km Im Kreisverkehr die Ausfahrt ERSTE in Richtung B159 [Salzachtalstraße] Teilstrecke 1,5 km
- 15:25 23,2 km **3** Bei bei Burgfried, auf B159 [Salzachtalstraße] (Ost) bleiben Teilstrecke 8,1 km
- 15:35 31,3 km RECHTS abbiegen (Süd) auf Gaismaierstraße Teilstrecke 10 m
- 15:35 31,3 km **4** Bei bei Strubau, Nord zurück zu Gaismaierstraße Teilstrecke 10 m
- 15:35 31,3 km RECHTS abbiegen (Südost) auf B159 [Bundesstrasse SÜD] Teilstrecke 2,0 km
- 15:38 33,3 km RECHTS abbiegen (West) auf Bahnhofstraße Teilstrecke 0,1 km
- 15:38 33,4 km LINKS halten (Süd) auf örtliche Straße(n) Teilstrecke 0,2 km
- 15:39 33,6 km LINKS halten (Ost) auf Durchlassstraße Teilstrecke 80 m
- 15:39 33,7 km Neuer Straßenname: Ab hier örtliche Straße(n) Teilstrecke 0,1 km
- 15:39 33,8 km RECHTS halten (Süd) auf B159 [Markt] Teilstrecke 0,3 km
- 15:40 34,1 km LINKS abbiegen (Ost) auf B159 [Salzachtal] Teilstrecke 0,2 km
- 15:40 34,3 km **5** Bei bei Golling an der Salzach, auf B159 [Salzachtal] (Südost) bleiben Teilstrecke 6,0 km
- 15:45 40,3 km **6** Bei bei Torren, auf B159 [Salzachtal] (Süd) bleiben Teilstrecke 1,9 km
- 15:46 42,3 km Im Kreisverkehr die Ausfahrt ERSTE in Richtung B159 [Pass-Lueg-straße] Teilstrecke 80 m Richtung Tenneck Werfen
- 15:47 42,3 km **7** Bei bei Wimm, auf B159 [Pass-Lueg-straße] (Süd) bleiben Teilstrecke 7,0 km
- 15:53 49,3 km **8** Bei bei Werfen, auf B159 [Salzachtal] (Süd) bleiben Teilstrecke 5,4 km
- 15:58 54,7 km **9** Bei bei Pfarrwerfen, auf B159 [Salzachtal] (Süd) bleiben Teilstrecke 2,6 km
- 16:01 57,3 km Im Kreisverkehr die Ausfahrt ZWEITE in Richtung B159 [Josef-Leitgeb-straße] Teilstrecke 1,3 km
- 16:03 58,5 km Im Kreisverkehr die Ausfahrt ZWEITE in Richtung B159 [Gasteiner Straße] Teilstrecke 0,6 km
- 16:04 59,1 km Im Kreisverkehr die Ausfahrt ERSTE in Richtung Auffahrt Teilstrecke 0,2 km



- | | | |
|-------|---------|--|
| 16:04 | 59,3 km | LINKS abbiegen (Ost) auf B164 [Hochkönig] Teilstrecke 0,5 km |
| 16:05 | 59,7 km | RECHTS abbiegen (Süd) auf Auffahrt Teilstrecke 0,3 km
Richtung B311 / Innsbruck St. Johann / Zell am See Gasteinertal |
| 16:05 | 60,0 km | RECHTS halten (Süd) auf B311 [Pinzgauer] Teilstrecke 5,8 km |
| 16:10 | 65,9 km | RECHTS halten (West) auf Auffahrt Teilstrecke 0,1 km Richtung
B163 / Kleinarl Wagrain / St. Johann-Nord |
| 16:10 | 66,0 km | 10 Ankunft bei Sankt Johann im Pongau |